IMPLAN

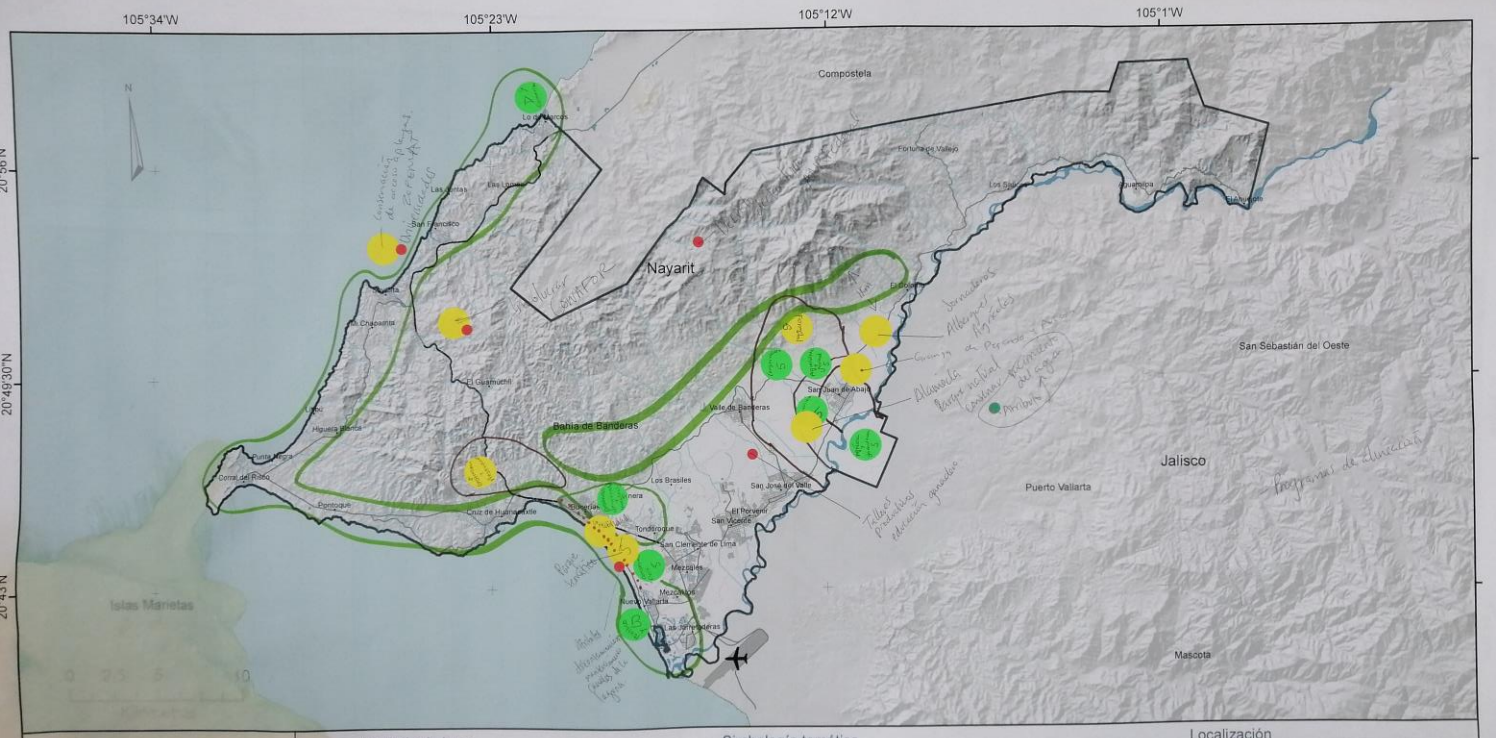
105°34'W
105°23'W
105°12'W
105°1'W
20°56'N
20°49'30"N
20°43'N
N
Compostela
Nayarit
Bahía de Banderas
San Sebastián del Oeste
Jalisco
Puerto Vallarta
Mascota
Islas Marietas
Fortuna de Vallejo
Los Sauces
Aquamilpa
Bucerías
Lo de Marcos
Las Varas
Las Palmas
San Francisco
Mesa de Navidad
Las Chapanitas
El Guamúchil
Higuera Blanca
Punta Mita
Corral del Risco
Pontoqui
Cruz de Huanacaxtle
Los Brasiles
Valle de Banderas
San Juan de Abajo
San Jose del Valle
El Porvenir
San Vicente
Tondoroque
San Clemente de Lima
Mezcales
Mezcales
Nuevo Vallarta
Las Juntas
Las Palmas
Fortalezas
Actual
Visión
Simbología base
Aeropuerto
Escurrimientos principales
Límite Municipal
Cuerpos de agua
Vialidades
Carretera federal 200
Otras vialidades
Simbología temática
Localización
Mapa Base
Proyección: UTM Zona 13 Norte
Datum: WGS 84
Elaboración propia
Bahía de Banderas
Juntos progresamos
IMPLAN

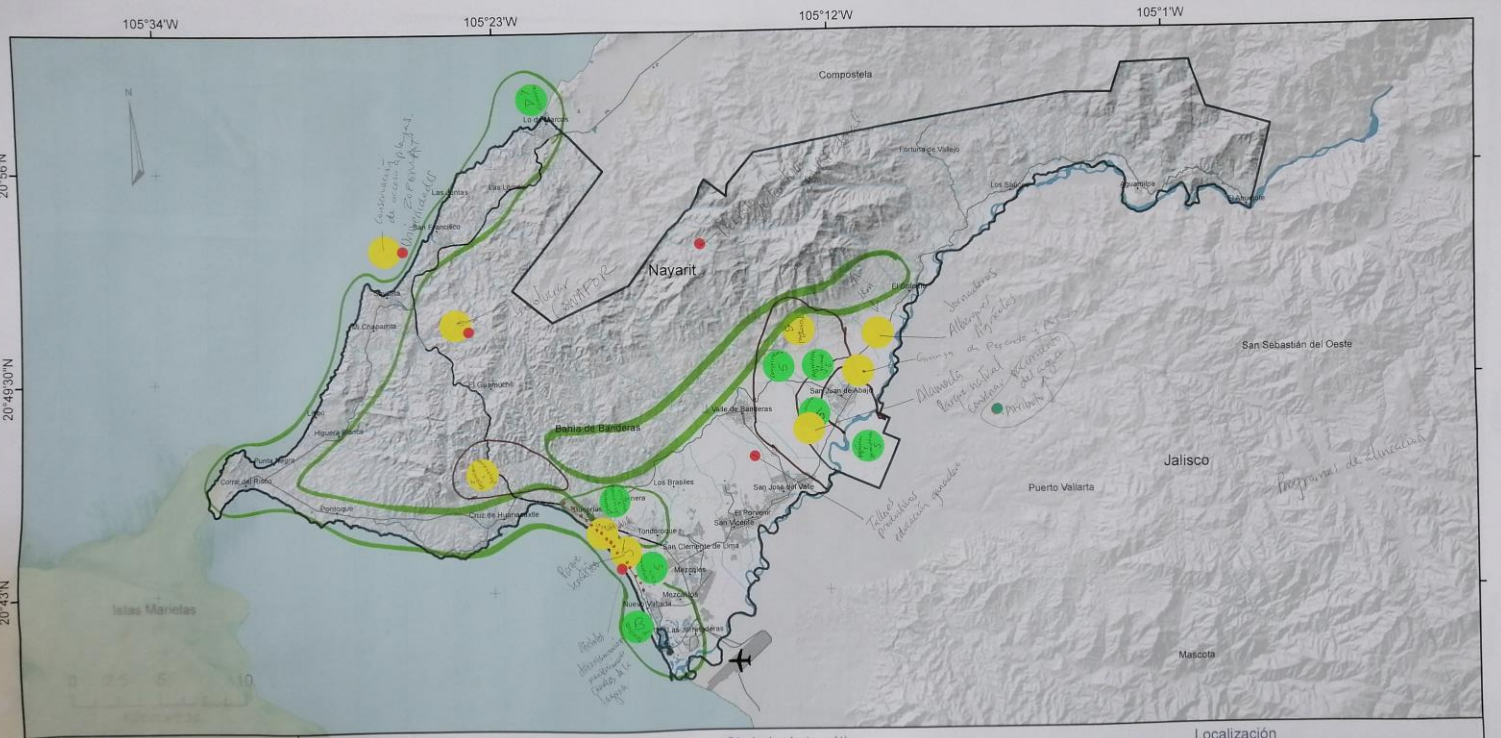

Mapa Base

Proyección: UTM Zona 13 Norte
Datum: WGS 84

Elaboración propia

Simbología base

- Aeropuerto
- Escurrimientos principales
- Límite Municipal
- Cuerpos de agua

Vialidades

- Carretera federal 200
- Otras vialidades

Simbología temática

- Actual
- Visión
- Fortaleza

Localización

Bahía de Banderas
Juntos progresamos

IMPLAN

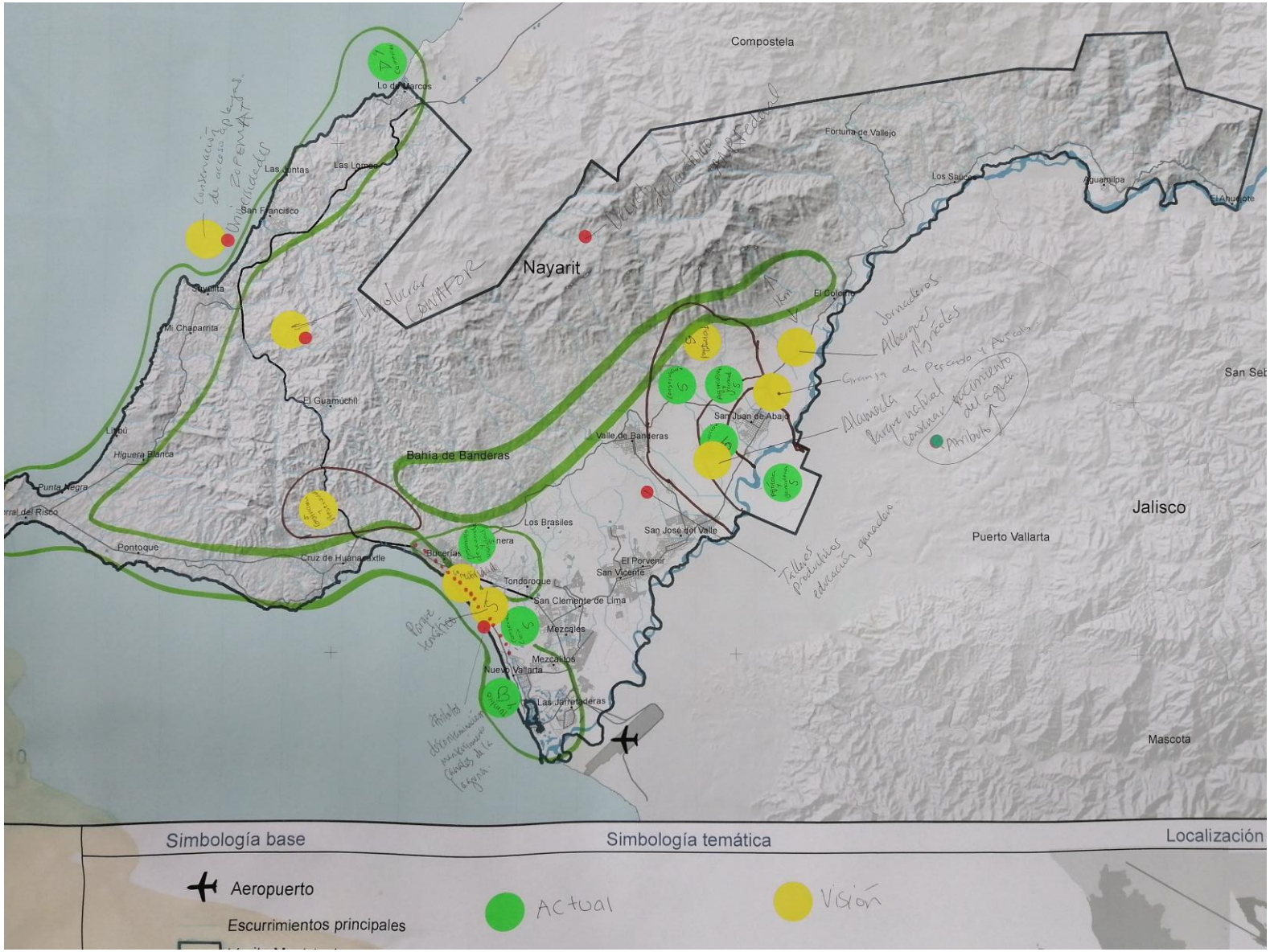
Compostela
Fortuna de Vallejo
Los Sauces
Aguamilpa
El Ahuacate
Lo de Marcos
Las Cuntas
Las Lomas
San Francisco
Nayarit
Saviñita
Mi Chaparrita
El Guamuchil
Limbú
Higuera Blanca
Punta Negra
Pontoque
Cruz de Huanacaxtle
Bahía de Banderas
Valle de Banderas
El Colomo
San Juan de Abajo
Los Brasiles
San José del Valle
El Porvenir
San Vicente
Tondoroque
San Clemente de Lima
Mezcales
Mezcalitos
Nuevo Vallarta
Las Jarretaderas
Jalisco
Puerto Vallarta
Mascota
Simbología base
Simbología temática
Localización
Aeropuerto
Escurrimientos principales
Actual
Visión

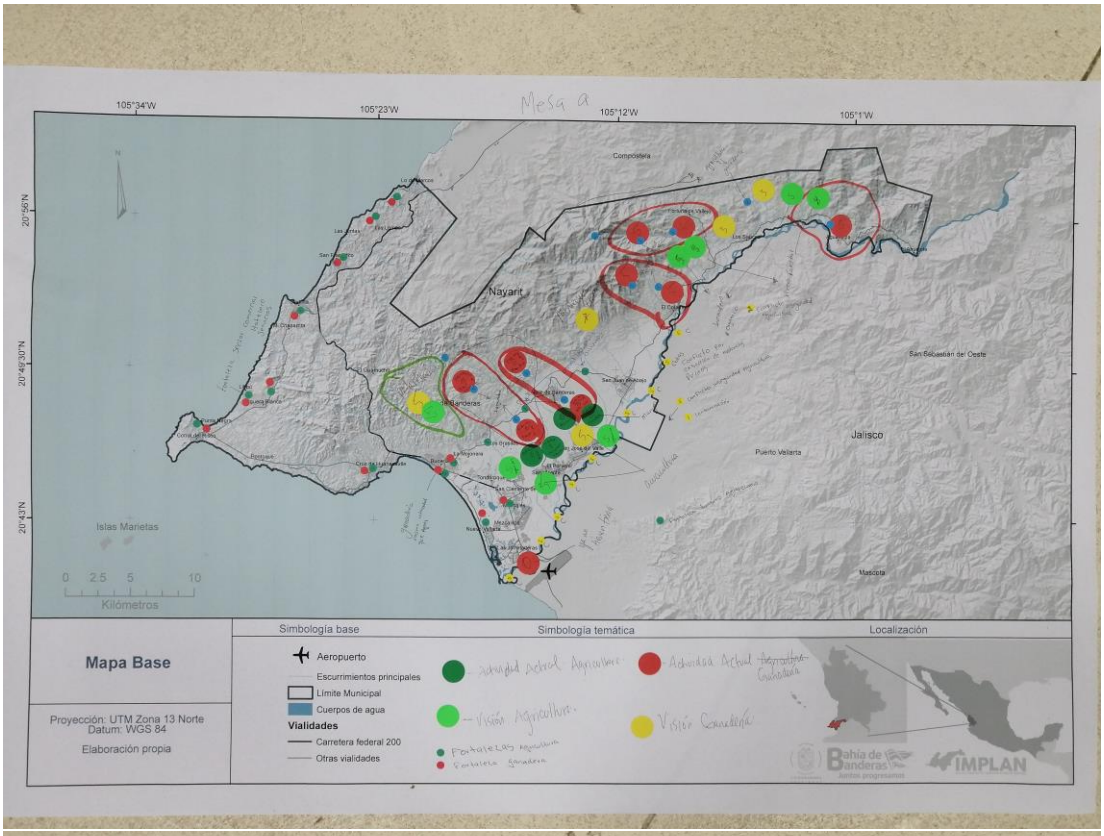
Mesa a
105°34'W
105°23'W
105°12'W
105°1'W
20°56'N
20°49'30"N
20°43'N
Compostela
Nayarit
San Sebastián del Oeste
Jalisco
Puerto Vallarta
Islas Marietas
Mascota
0 2.5 5 10
Kilómetros
Mapa Base
Proyección: UTM Zona 13 Norte
Datum: WGS 84
Elaboración propia
Simbología base
Aeropuerto
Escurrimientos principales
Límite Municipal
Cuerpos de agua
Vialidades
Carretera federal 200
Otras vialidades
Simbología temática
Localización
Bahía de Banderas
IMPLAN

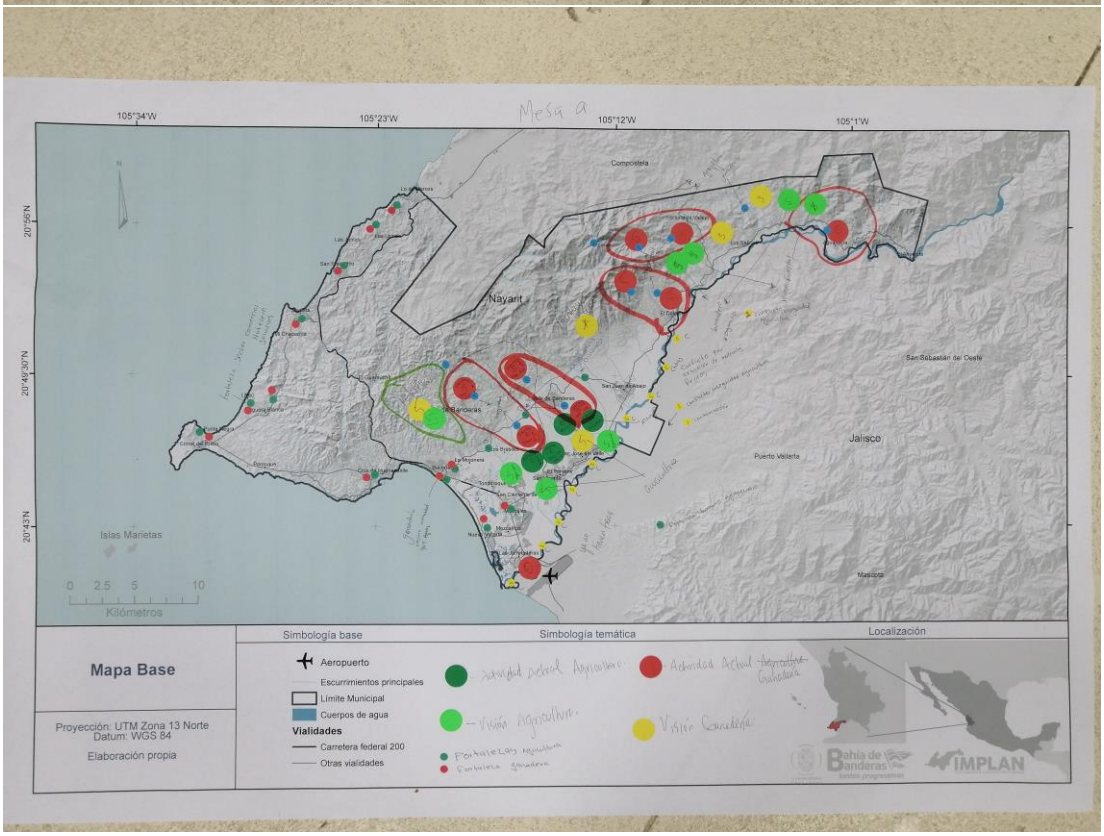
Mesa a
105°34'W
105°23'W
105°12'W
105°1'W
20°56'N
20°49'30"N
20°43'N
Compostela
Nayarit
San Sebastián del Oeste
Jalisco
Puerto Vallarta
Islas Marietas
Mascota
0 2.5 5 10
Kilómetros
Mapa Base
Proyección: UTM Zona 13 Norte
Datum: WGS 84
Elaboración propia
Simbología base
Aeropuerto
Escurrimientos principales
Límite Municipal
Cuerpos de agua
Vialidades
Carretera federal 200
Otras vialidades
Simbología temática
Localización
Bahía de Banderas
IMPLAN

Mesa a

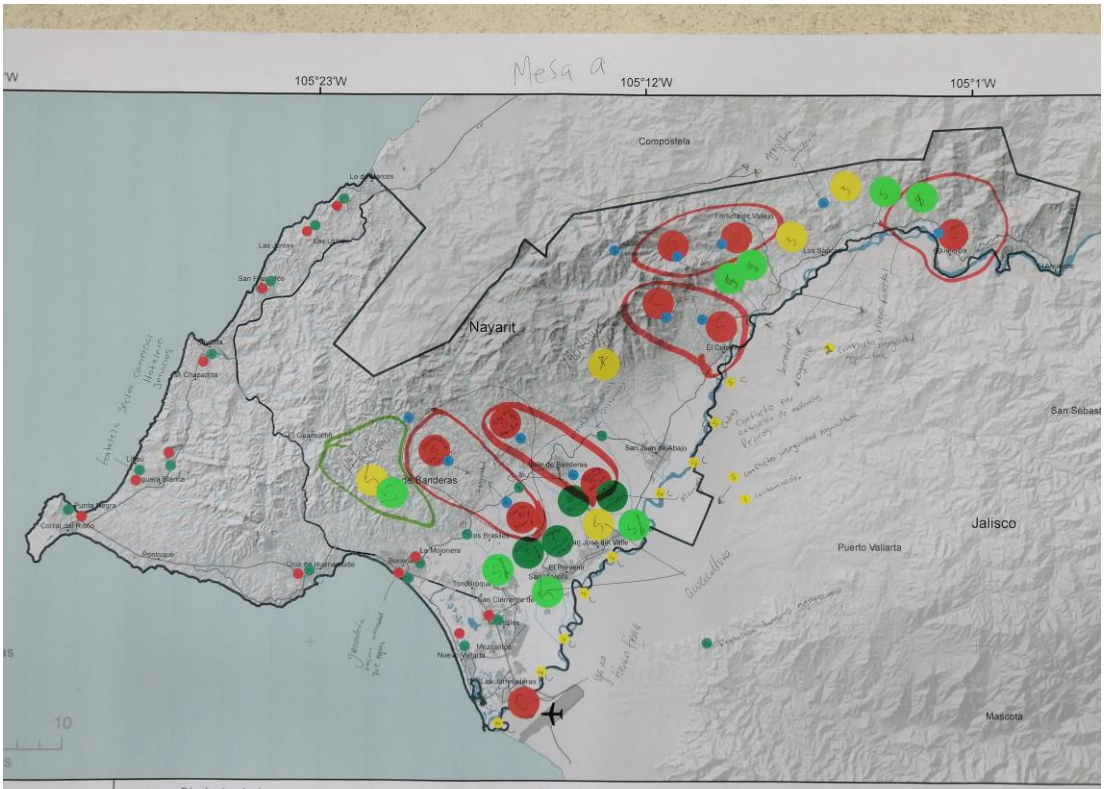

Simbología temática

s principales
bal
gua
eral 200
les

- Actividad Actual Agricultura.
- Actividad Actual ~~Agricultura~~ Ganadería
- Visión Agricultura.
- Visión Ganadería
- Fortalezas Agricultura
- Fortaleza ganadera

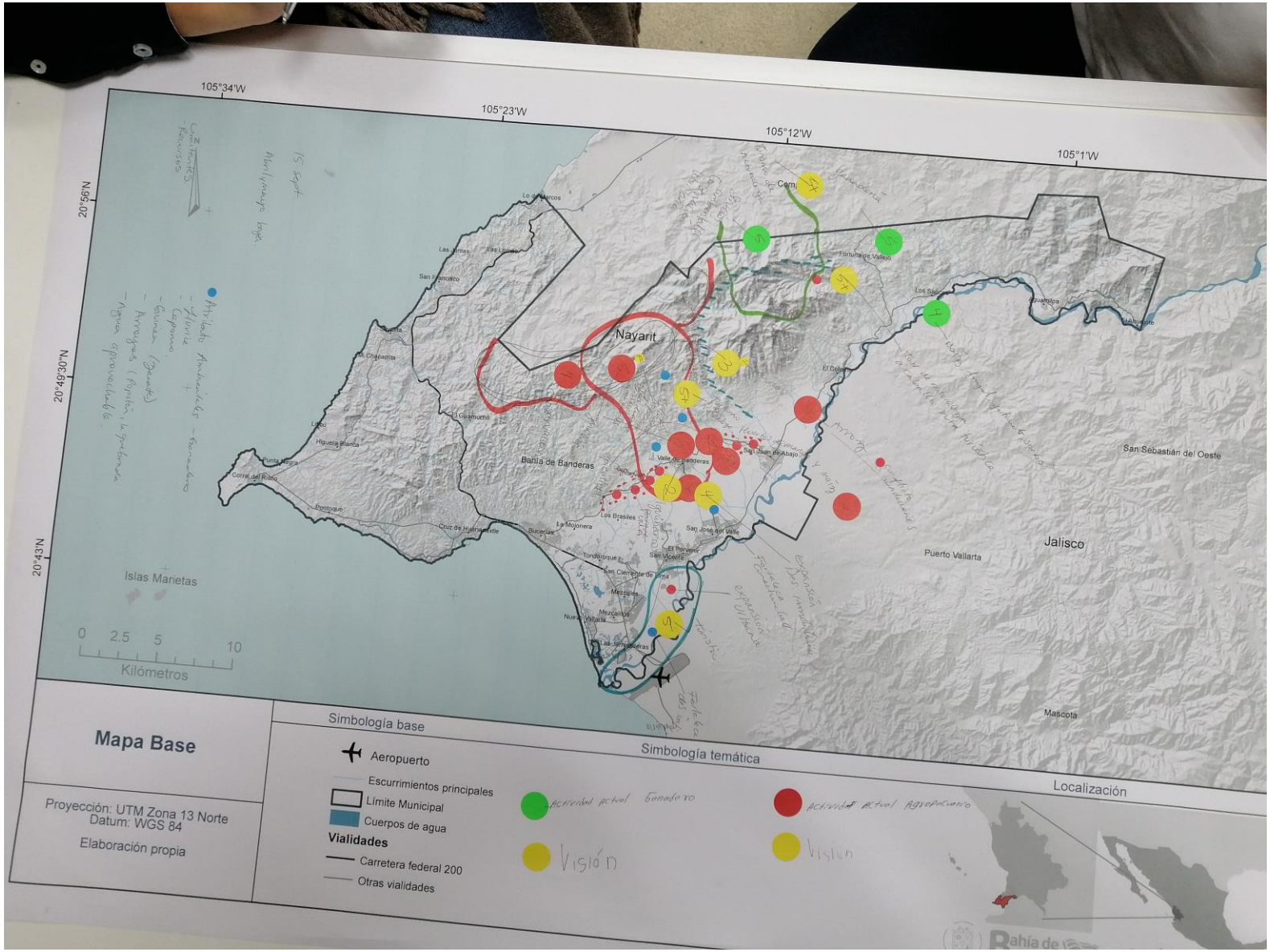

Mapa Base

Proyección: UTM Zona 13 Norte
Datum: WGS 84

Elaboración propia

Simbología base

- Aeropuerto
- Escurrimientos principales
- Límite Municipal
- Cuerpos de agua

Vialidades

- Carretera federal 200
- Otras vialidades

Simbología temática

- Actividad actual Ganadero
- Visión
- Actividad actual Agropecuario
- Visión

Localización

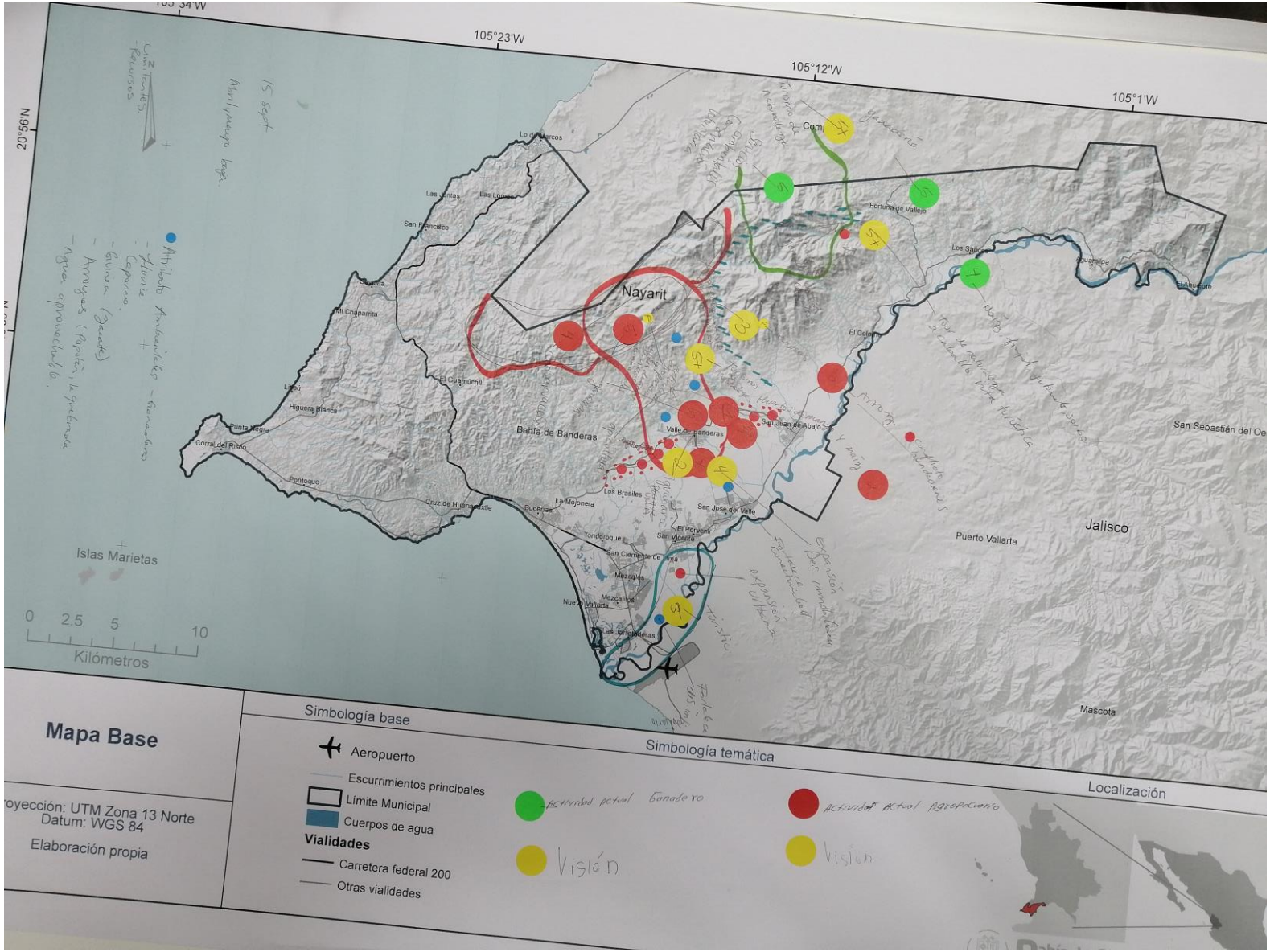
105°34'W
105°23'W
105°12'W
105°1'W
20°56'N
Nayarit
Jalisco
Bahía de Banderas
Islas Marietas
Puerto Vallarta
San Sebastián del Oe
Mascota
Lo de Marcos
Las Varas
Las Lomas
San Francisco
Sayulita
Mi Chapanita
Lima
Higuera Blanca
Punta Negra
Corral del Risco
Pontoque
El Guamúchil
Cruz de Huanacaxtle
Bucerías
La Mojonera
Los Brasiles
Valle de Banderas
San Juan de Abajo
San José del Valle
El Porvenir
San Vicente
Tondoroque
San Clemente de Lima
Mezcales
Nuevo Vallarta
Las Palmas
Fortuna de Vallejo
El Colomo
Guayabitos
Bahía de Jaltemba
0 2.5 5 10
Kilómetros
Mapa Base
Proyección: UTM Zona 13 Norte
Datum: WGS 84
Elaboración propia
Simbología base
Aeropuerto
Escurrimientos principales
Límite Municipal
Cuerpos de agua
Vialidades
Carretera federal 200
Otras vialidades
Simbología temática
Actividad actual Ganadero
Visión
Actividad actual Agropecuario
Visión
Localización